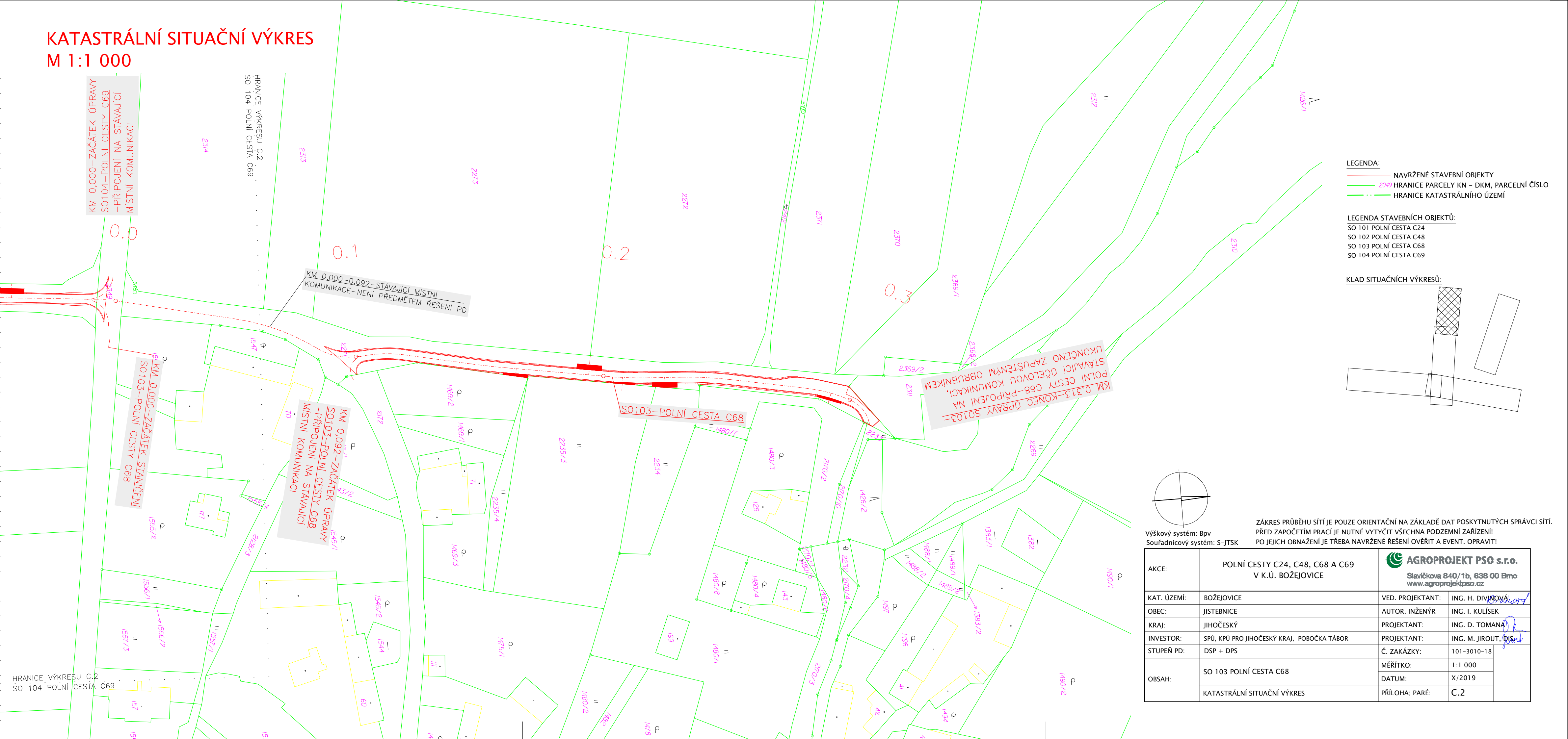


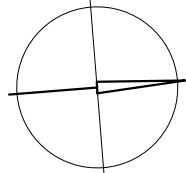
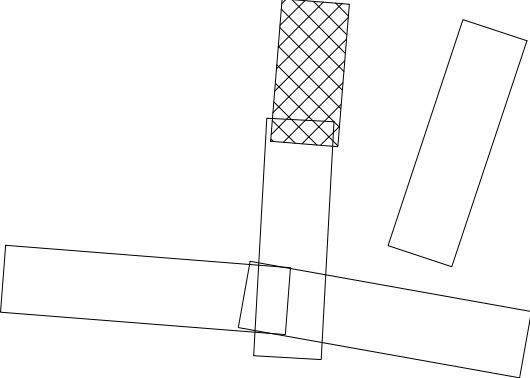
KATASTRÁLNÍ SITUAČNÍ VÝKRES
M 1:1 000



- LEGENDA:
- NAVRŽENÉ STAVEBNÍ OBJEKTY
 - 2049 HRANICE PARCELY KN – DKM, PARCELNÍ ČÍSLO
 - HRANICE KATASTRÁLNÍHO ÚZEMÍ

- LEGENDA STAVEBNÍCH OBJEKTŮ:
- SO 101 POLNÍ CESTA C24
 - SO 102 POLNÍ CESTA C48
 - SO 103 POLNÍ CESTA C68
 - SO 104 POLNÍ CESTA C69

KLAD SITUAČNÍCH VÝKRESŮ:



Výškový systém: Bpv
Souřadnicový systém: S-JTSK

ZÁKRES PRŮBĚHU SÍTÍ JE POUZE ORIENTAČNÍ NA ZÁKLADĚ DAT POSKYTNUTÝCH SPRÁVCI SÍTÍ.
PŘED ZAPOČETÍM PRACÍ JE NUTNÉ VYTÝČIT VŠECHNA PODZEMNÍ ZAŘÍZENÍ!
PO JEJICH OBNAŽENÍ JE TŘEBA NAVRŽENÉ ŘEŠENÍ OVĚRIT A EVENT. OPRAVIT!

AKCE:	POLNÍ CESTY C24, C48, C68 A C69 V K.Ú. BOŽEJOVICE	 AGROPROJEKT PSO s.r.o. Slavičková 840/1b, 638 00 Brno www.agroprojektpso.cz	
KAT. ÚZEMÍ:	BOŽEJOVICE	VED. PROJEKTANT:	ING. H. DIVIČKOVÁ
OBEC:	JISTEBNICE	AUTOR. INŽENÝR	ING. I. KULÍSEK
KRAJ:	JIHOČESKÝ	PROJEKTANT:	ING. D. TOMANA
INVESTOR:	SPÚ, KPÚ PRO JIHOČESKÝ KRAJ, POBOČKA TÁBOR	PROJEKTANT:	ING. M. JIROUT, DIS.
STUPEŇ PD:	DSP + DPS	Č. ZAKÁZKY:	101-3010-18
OBSAH:	SO 103 POLNÍ CESTA C68	MĚŘITKO:	1:1 000
	KATASTRÁLNÍ SITUAČNÍ VÝKRES	DATUM:	X/2019
		PŘÍLOHA; PARÉ:	C.2